




## საქართველოს მთავრობის განკარგულება

N 1390 2016 წლის 11 ივლისი ქ. თბილისი


სახელმწიფო ტყის ფონდის საზღვრის კორექტირების შესახებ

„სახელმწიფო ტყის ფონდის საზღვრის დადგენის წესის შესახებ“ საქართველოს მთავრობის 2010 წლის 13 აგვისტოს N240 დადგენილების მე-4 მუხლის მე-5 პუნქტის „კ“ ქვეპუნქტის შესაბამისად, განხორციელდეს სახელმწიფო ტყის ფონდის საზღვრის კორექტირება და სახელმწიფო ტყის ფონდიდან ამოირიცხოს ხობის მუნიციპალიტეტში, სოფელ ხამისკურში მდებარე 3585.8 კვ.მ მიწის ნაკვეთი, თანდართული კოორდინატების შესაბამისად.

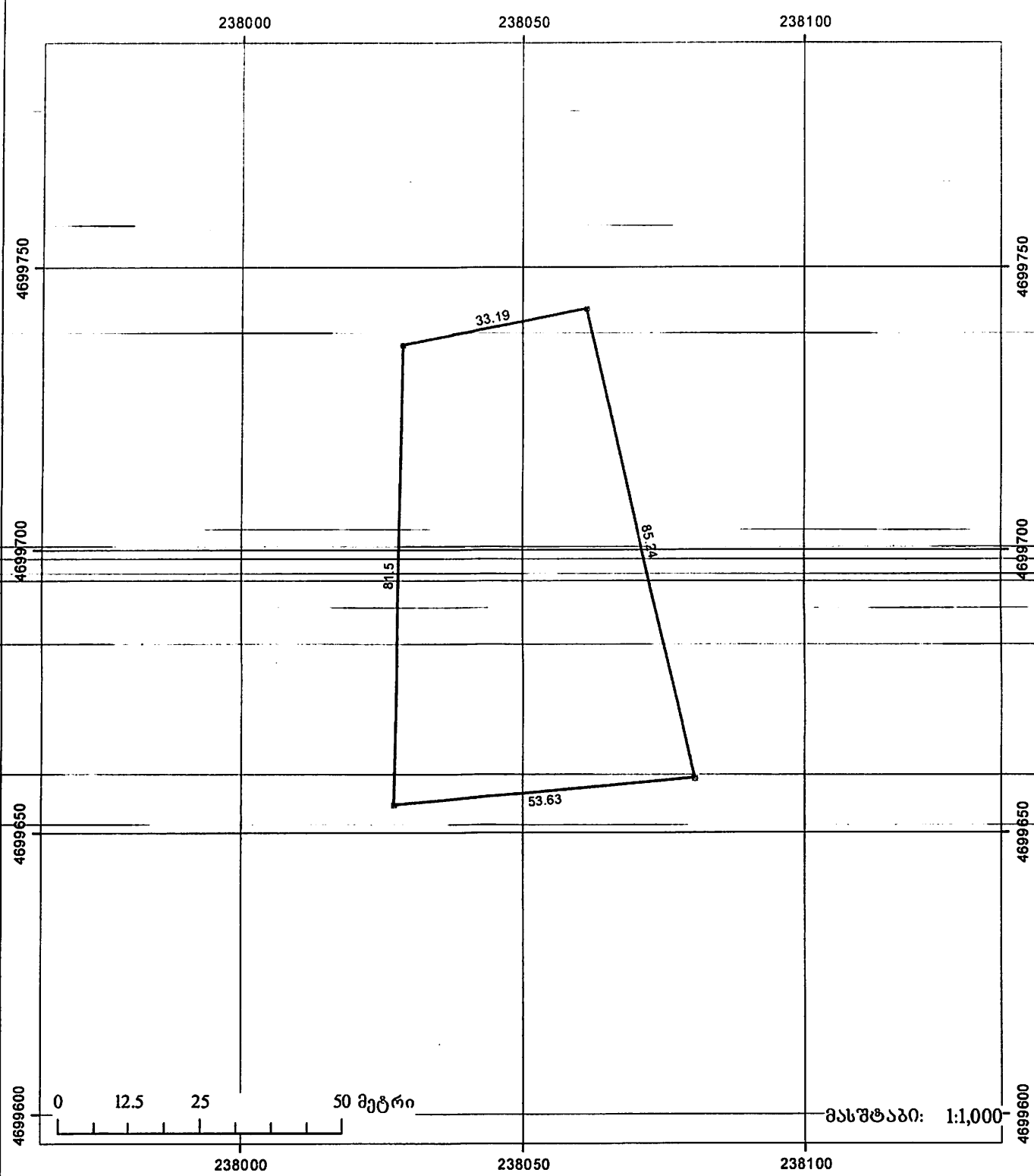
პრემიერ-მინისტრი

  
ს. ვ. კვიციანი

გიორგი კვირიკაშვილი



მიწის ნაკვეთის საკადასტრო აზომვითი ნახაზი



მისამართი: ხობის რ-ნი, სოფ. ხამისკური აზომვის თარიღი: 10.03.2016

დანიშვნულება: სასოფლო-სამეურნეო კატეგორია: \_\_\_\_\_ შართობი: 3585.8 კვ.მ.

**პირობითი აღნიშვნები**

გარდატეხის წერტილები	სერვიტუტი გზა
ნაკვეთის ფიქს. საზღვრები	მოსაზღვრე ნაკვეთები
ნაკვეთის არაფიქს. საზღვრები	
შენობა, ნომერი/სართულიანობა	

დედამიწის შემსწავლელ მეცნიერებათა ინსტიტუტი  
 ილიას სახელმწიფო უნივერსიტეტი

ილიას სახელმწიფო უნივერსიტეტი

მის: ქ. თბილისი, ნუცუბიძის 77 Email: earthscience@iliauni.edu.ge

საკადასტრო აზომვაზე უზღუდავმოხილი პირი: ლ. ცისკარიშვილი

მიწის ნაკვეთის აღწერილობა

მიწის ნაკვეთის მისამართი	ფართობი კვ.მ.	დანიშნულება
ხობის რ-ნი, სოფ. ხამისკური	3585.8	სასოფლო-სამეურნეო

შენიშვნა-ნაბეჭობის რიგითი ნომერი	დანიშნულება	მდგომარეობა (მშენებარე, აშენებული)	სართულიანობა	ფართობი კვ.მ.	ბანაშენინების ფართობი
-	-	-	-	-	-

მოსაზღვრე ნაკვეთების მართლმფლობელი მფლობელები (მესაკუთრეები)	არსებობა
1	45.19.23.161
2	45.19.23.242
3	45.19.23.282

საკადასტრო აღწერაზე დამსწრე პირები	სახელი, გვარი
1	-
2	-
3	-

დანიშნულებული პირი	პირადი ნომერი
ილიას სახელმწიფო უნივერსიტეტი	

საკადასტრო აღწერაზე უფლებამოსილი პირი მისამართი / საკონტაქტო ინფორმაცია	ლ. ცისკარიშვილი თბილისი, ნუცუბიძის 77
--	--

საკადასტრო აღწერის თარიღი: 10.03.2016

საკადასტრო აღწერაზე უფლებამოსილი პირის  
(ხელმოწერა)

ბ. ა.

დანიშნულებული პირის  
(ხელმოწერა)