



საქართველოს მთავრობის განკარგულება

N 1905 2015 წლის 7 სექტემბერი ქ. თბილისი

სახელმწიფო ტყის ფონდის საზღვრის კორექტირების შესახებ

„სახელმწიფო ტყის ფონდის საზღვრის დადგენის წესის შესახებ“ საქართველოს მთავრობის 2010 წლის 13 აგვისტოს №240 დადგენილებით დამტკიცებული წესის მე-4 მუხლის, მე-5 პუნქტის „კ“ ქვეპუნქტის შესაბამისად, განხორციელდეს სახელმწიფო ტყის ფონდის საზღვრების კორექტირება და სახელმწიფო ტყის ფონდიდან ამოირიცხოს დუშეთის მუნიციპალიტეტის სოფელ რომკასა და არხოტის თემის სოფლების ახიელი-ჭიმლა-ამლას დამაკავშირებელი გზის მშენებლობისათვის 5501 კვ.მ, 12591 კვ.მ და 1240 კვ.მ მიწის ნაკვეთები, თანდართული კოორდინატების შესაბამისად.

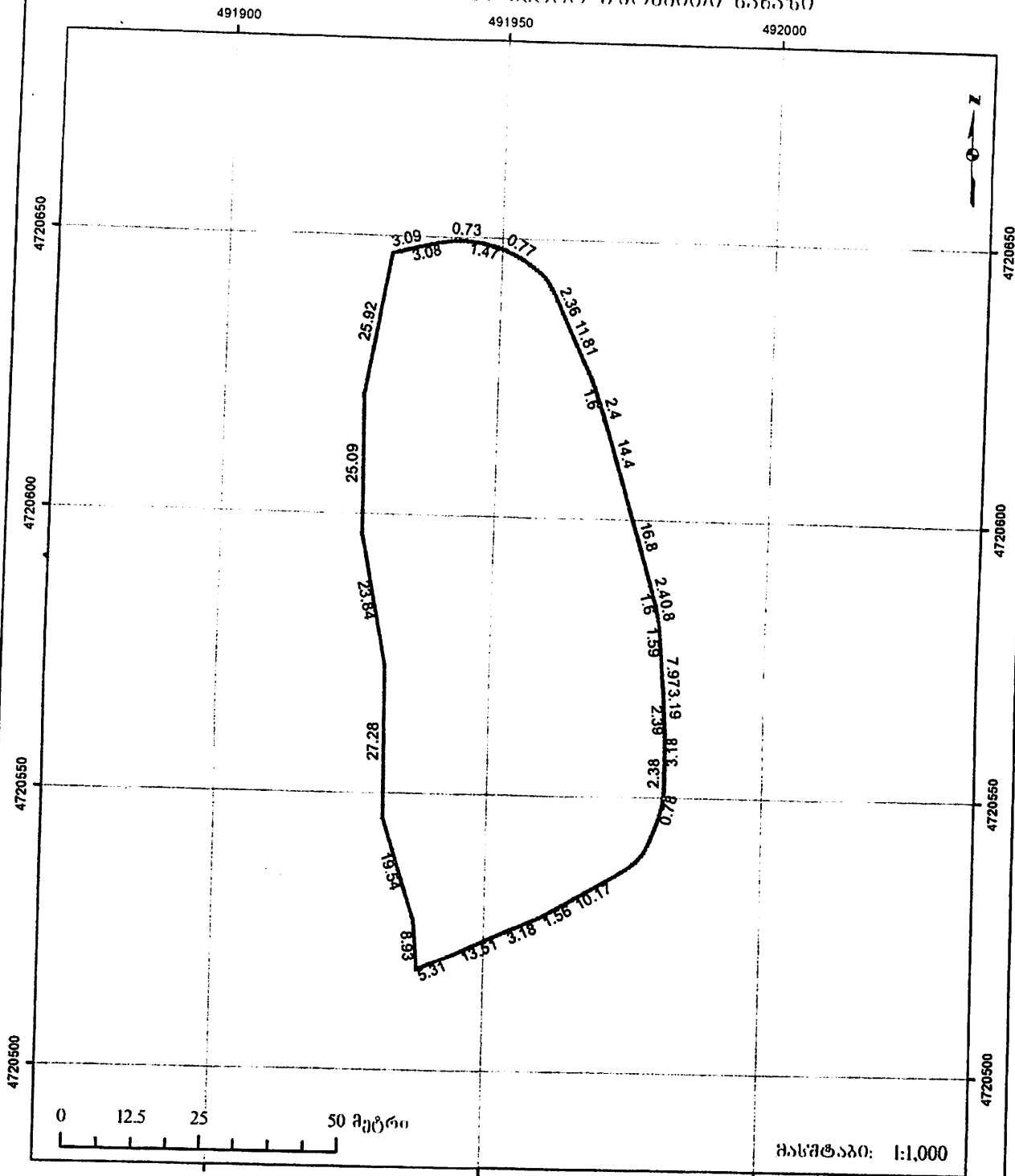
პრემიერ-მინისტრი

ნ.



ირაკლი ღარიბაშვილი

მოსახლეობის საკადასტრო ანგარიშით ნახაზი



491900 491950 492000
 პროექცია - UTM სონა - T 38, კოორდინატთა სისტემა - WGS 84

მისამართი: დუშეთის რაიონი, ბარისახის საკრებულო		ანგარიშის თარიღი: 30/04/2015
დანომუშავდა: არახსოვლო-სამეურნეო		კატეგორია: _____
კატეგორია: _____		ფართობი: 5501 კვ.მ.
<p>კატეგორია აღნიშვნები</p> <ul style="list-style-type: none"> * გაბატონების წერტილები ნაკვეთის ფიქს. საზღვრები ნაკვეთის არაფიქს. საზღვრები შენიშნული (თანგვერდი) შენობა სამეურნეო პარკი შისასაღვრე ნაკვეთები საერთაშორისო UTM სისტემის კოორდინატები 		
<p>შენიშვნები</p> <ul style="list-style-type: none"> 01/2 		<p>შპს "ალიგატორი"</p> <p>მის: ქ. თბილისი, ხეივანის ქ. №30 ტელ: 032 238 57 73 მობ: 599 360322; 595 923555 Email: info@alligator.com.ge</p>
საკადასტრო ანგარიში/შეზღვევის კოდი:	<i>[Handwritten Signature]</i>	მ. უამბერაშვილი
დაინტენსიფიკაციის კოდი:		სახელმწიფო

მთავის ნაკვეთის აღწერილობა

მთავის ნაკვეთის მისამართი	შართი(ები) კვ.მ.	დანომრეულობა
დეშეთის რაიონი, ბარისხეხის საკრებულო	5501	არასახოფლო-სამეურნეო

შენიშვნა- ნაბმობის რიგითი ნომერი	დანომრეულობა	მღვობარეობა (მშენებარე, აშენებული)	სართულიანობა	შართი(ები) კვ.მ.	ბანააშენიანების შართი(ები)
-	-	-	-	-	-

მოსახლმომ ნაკვეთების მართლმსოფიერი მფლობელები (მმსაკვეთები)	არსებობა
1	-


საკადასტრო აღწერაში დამსვრე პირები	სახელი, გვარი
1	-

დანიტრენსებული პირი	პირადი ნომერი
სახელმწიფო	_____

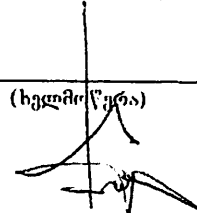
საკადასტრო აღწერასე უყვლებამოსილი პირი	მ. ჟამიურაშვილი
მისამართი / საკონტაქტო ინფორმაცია	ქ. თბილისი, ხვინიას ქ. №30 / 032 2 38 57 73

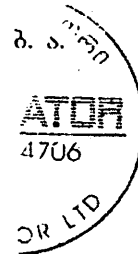
საკადასტრო აღწერის თარიღი: 30.04.2015

საკადასტრო აღწერაში
უფლებამოსილი პირის

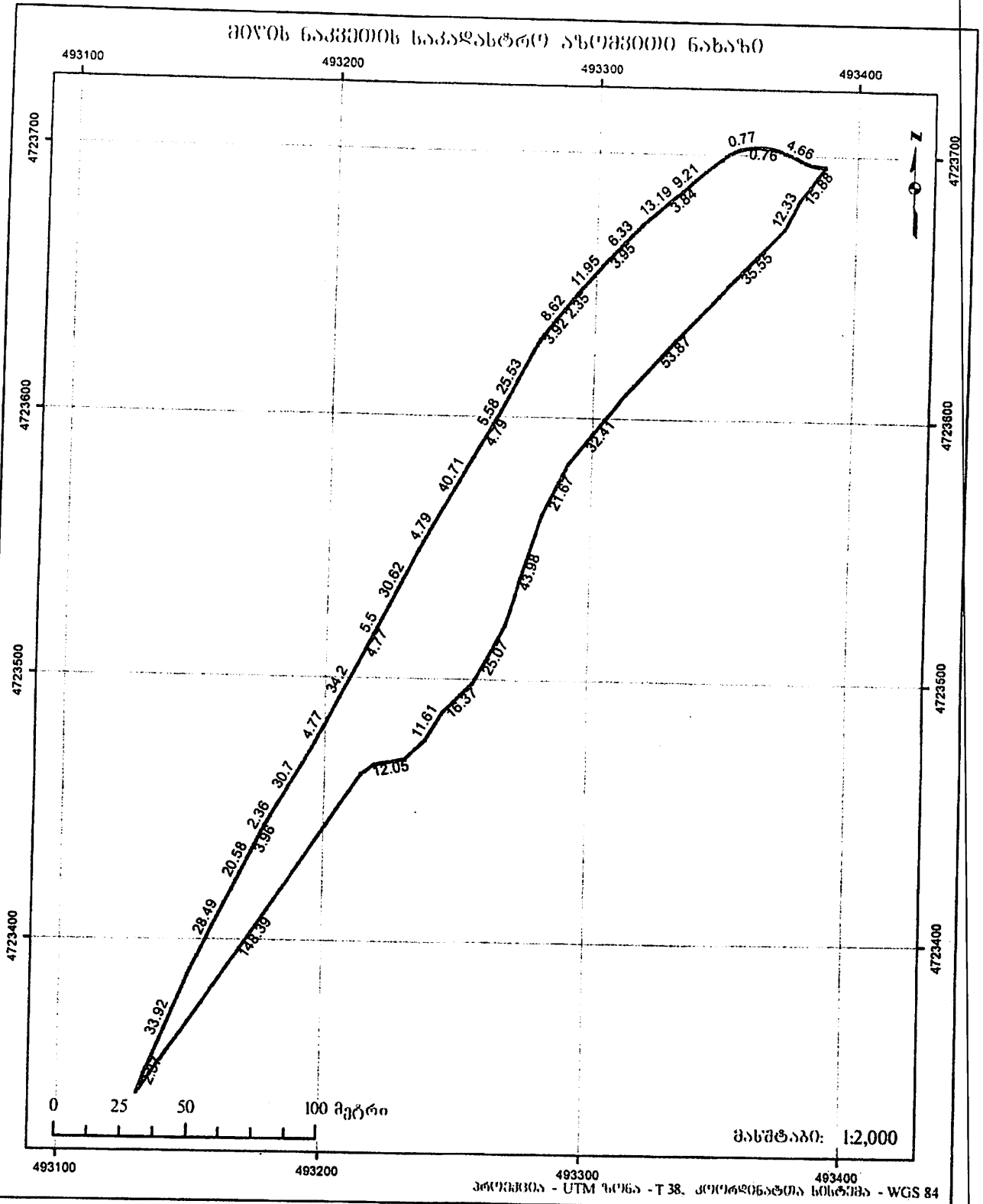

(ხელმოწერა)

დანიტრენსებული პირის


(ხელმოწერა)



მოცის ნაკვეთის საკადასტრო აღწერის ნახაზი



მისამართი: დუშეთის რაიონი, ბარისახის საკრებულო		აღწერის თარიღი: 30/04/2015
ღარიმნულია: არასასოფლო-სამეურნეო	კატეგორია:	ფართობი: 12591 კვ.მ.
<p>კატეგორიის აღნიშვნები</p> <ul style="list-style-type: none"> ⊗ კარდაცვის წერტილები — ნაკვეთის ფიქს. საზღვრები — ნაკვეთის არაფიქს. საზღვრები ☐ მშენობა, ნაშენობის ფუძის ნაწილი ☐ მშენობის (დაბრუნული) მშენობა ▨ ხეობიანი ან სხვა ტერიტორია □ მოხალხურ ნაკვეთები <p>სკალირების სისტემის კოორდინატები</p>		<p>შპს "ალიგატორი"</p> <p>მის: ქ. თბილისი, ხევისაძის ქ. №30</p> <p>ტელ: 032 238 57 73</p> <p>მის: 599 360322; 595 923555</p> <p>Email: info@alligator.com.ge</p>
საკადასტრო აღწერის უწყისებრი პირი:	<i>[Signature]</i>	მ. კამიერაშვილი
დაინსტრუმენტირებული პირი:		სახელმწიფო

პოლის ნაკვეთის აღწერილობა

პოლის ნაკვეთის მისამართი	ფართობი კვ.მ.	დანიშნულება
დუშეთის რაიონი, ბარისხახის საკრებულო	12591	არასასოფლო-სამეურნეო

შენიშვნა-ნაბეჭობის რიგითი ნომერი	დანიშნულება	მდებარეობა (მშენებარე, აშენებული)	სართულიანობა	ფართობი კვ.მ.	განაშენიანების ფართობი
	-	-	-	-	-

მოსახლვრე ნაკვეთის მართლფლობითი მფლობელები (მისაჯურობები)	არსებობა
1	-

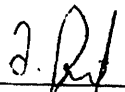
საკადასტრო აღწერაზე დამსვრი პირები	სახელი, გვარი
1	-

დაინტერესებული პირი	პირადი ნომერი
სახელმწიფო	_____


საკადასტრო აღწერაზე უფლებამოსილი პირი	მ. ქამიერაშვილი
მისამართი / საკონტაქტო ინფორმაცია	ქ. თბილისი, ხეივან ქ. №30 / 032 2 38 57 73


საკადასტრო აღწერის თარიღი: 30.04.2015

საკადასტრო აღწერაზე უფლებამოსილი პირის

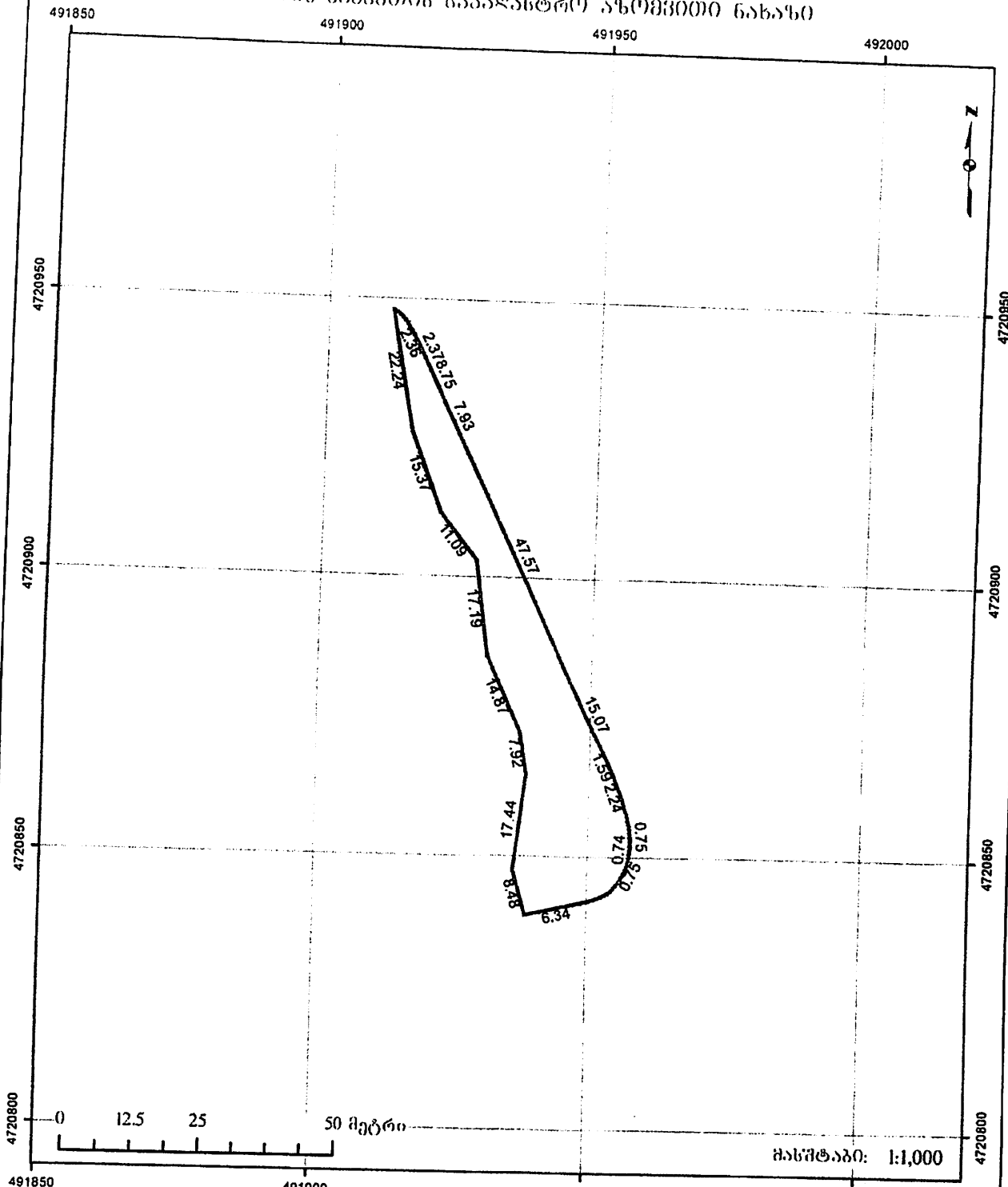

(სახელმწიფო)

დაინტერესებული პირის

(სახელმწიფო)




ბიჭვის ნაკვეთის საკადასტრო აზომებითი ნახაზი



მასშტაბი: 1:1,000

პროექცია - UTM ზონა - T 38, კოორდინატთა სისტემა - WGS 84

მისამართი: დუშეთის რაიონი, ბარისახოს საკრებულო		აზომვის თარიღი: 30/04/2015	
დანომვულობა: არახსოვლო-სამეგრეო		კატეგორია:	ფართობი: 1240 კვ.მ.
კოორდინატი აზომვისა			
<ul style="list-style-type: none"> * კარდაცხის წერტილები ნაკვეთის ფიქს. ხაზები ნაკვეთის აბაჯრის ხაზები შენიშნული (დაზღვეული) შენობა 	<ul style="list-style-type: none"> სეროტაპი აკა შესახველი ნაკვეთი 	<p>შპს "ალიგატორი"</p> <p>მის: ქ. თბილისი, ხელოსანის ქ. №30 ტელ: 032 238 57 73 მობ: 599 360322; 595 923555 Email: info@alligator.com.ge</p>	
<p>0.00 0.00</p> <p>საერთაშორისო UTM სისტემის კოორდინატები</p>			
<p>საკადასტრო აზომვის (აზომვის) კოორდინატები</p>		<p>საკადასტრო აზომვის (აზომვის) კოორდინატები</p>	<p>დაინტერესდეს კომპანიის</p>

(Handwritten signatures and stamps)

20821
 სახელმწიფო

მთავის ნაკვეთის აღწერილობა

მთავის ნაკვეთის მისამართი	ფართობი კვ.მ.	ღანიშნულება
დუშეთის რაიონი, ბარისახის საკრებულო	1240	არასახოვლო-სამეურნეო

შენიშვნა-ნაბიჯების რიგითი ნომერი	ღანიშნულება	მდგომარეობა (მშენებარე, აშენებული)	სართულიანობა	ფართობი კვ.მ.	ბანაშენიანების ფართობი
-	-	-	-	-	-

მოსახლვრე ნაკვეთების მართლშეუფლები (მისაკუთრებები)	არსებობა
1	-


საკადასტრო აღწერაზე დასმული პირები	სახელი, გვარი
1	-

ღანიშნის მფლობელი პირი	პირადი ნომერი
სახელმწიფო	_____


საკადასტრო აღწერაზე უფლებამოსილი პირი	მ. უამიერაშვილი
მისამართი / საკონტაქტო ინფორმაცია	ქ. თბილისი, ხეივანს ქ. №30 / 032 2 38 57 73

საკადასტრო აღწერის თარიღი: 30.04.2015

საკადასტრო აღწერაზე უფლებამოსილი პირის


(სახელმწიფო)

ღანიშნის მფლობელი პირის


(სახელმწიფო)

